

TU 1401 017

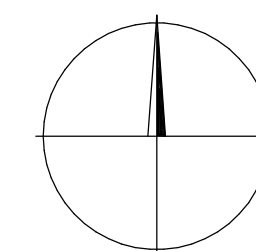
TU 1401 016

k.ú. Nový Bydžov

664700  
+ 1035100

### BOD VYTYČOVACÍ SÍTĚ

- o 2378 Bude zachován
- o 2382 Bude zničen
- o 2376 Při ochraně může být zachován
- o 4002 Pomocný bod, dočasně stab.



### SEZNAM PS, SO :


PS 01-01 Stanici zabezpečovací zařízení v ZST Nový Bydžov  
PS 02-01 Sbělovací zařízení v ZST Nový Bydžov  
SO 03-01 Napájení NN v ZST Nový Bydžov  
SO 03-02 Rozvody NN v ZST Nový Bydžov  
SO 03-03 EO v ZST Nový Bydžov

664800  
+ 1035400

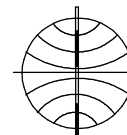
### KLAD MAPOVÝCH LISTŮ

4  
3  
2  
1

				ČÍSLO SOUPRAVY:
REVIZE Č.	DATUM	ZMĚNA		



Vrdeňská 55, 639 00 Brno

Katastrální území	Vyhotovil	Kontroloval	 <p>zeměměřická kancelář s.r.o. KYJOV , Masarykovo nám. 63 tel. 518 611 666 IČO - 253 287 27</p>
Nový Bydžov, Sloupsko nad Cidlinou	V. Vyskočil, P. Putna	Ing. Svatopluk Stoklaska	
Investor:	Správa železnic, s.o., Dílčeno 1003/7, Nové Město, 1000 Praha 1		
Objednavatel:	Signal Projekt s.r.o., Vrdeňská 55, 639 00 Brno		
Název zakázky :			
Oprava zabezpečovacího zařízení v žst. Nový Bydžov			
Geodetický podklad - Vytyčovací síť		Část: 1.3	Zakázka č. 349/2020 Datum 1/2021 Souř.systém S-JTSK Výškový syst. BpV
Přehled bodového pole - vytyčovací síť		Příloha: 2.2	Meritko 1 :1000